ILUSTRE MUNICIPALIDAD
ANDACOLLO

Andacollo
Te Encanta

R.I. N° 192

INFORME DE FUNCIONES MES DE OCTUBRE 2026

Andacollo, 30 de Octubre 2026.

1.- Identificación del Servidor o Servidora Municipal a Honorarios.

Nombre	Alejandro Danilo Tapia Pavez.
R.U.T.	

2.- Dependencia y función encomendada.

Dirección / Departamento / Oficina	SECPLAN
Función según contrato	Arquitecto / Arquitectura.

3.- Funciones realizadas durante el mes de OCTUBRE de 2026.

LABORES REALIZADAS DURANTE EL MES DE OCTUBRE DE 2026

1. DESARROLLO DEL DISEÑO ARQUITECTÓNICO DEL PROYECTO MEJORAMIENTO PLAZA COLLO

Durante el mes de octubre se desarrollaron labores de diseño arquitectónico correspondientes al proyecto “Mejoramiento Plaza Collo”, orientadas a la formulación de una propuesta de intervención y mejoramiento del espacio público. Los trabajos se han enfocado en el reconocimiento de las condiciones existentes del terreno, la recopilación de antecedentes, el desarrollo de la propuesta espacial y la elaboración progresiva de documentación gráfica.

Las labores desarrolladas comprendieron:

a) Reconocimiento y análisis del terreno

- Realización de visita a terreno para reconocer las características físicas y espaciales del área de intervención.
- Análisis preliminar de la configuración del terreno, considerando sus dimensiones, pendientes y condiciones generales.
- Identificación de condicionantes físicas relevantes para el desarrollo de la propuesta arquitectónica.
- Recopilación de antecedentes en terreno para orientar las decisiones iniciales de diseño.

b) Apoyo en el levantamiento topográfico

- Apoyo en las labores de levantamiento topográfico del área de intervención, colaborando en la recopilación de antecedentes necesarios para el diseño.
- Revisión de la información disponible del terreno como base para la elaboración de la planimetría arquitectónica.
- Consideración de las características geométricas y de nivelación del terreno en el desarrollo de la propuesta.

c) Desarrollo de la propuesta arquitectónica

- Elaboración progresiva de la propuesta de diseño para el mejoramiento de la plaza, considerando la organización y distribución de los espacios.

- Estudio de alternativas de configuración espacial y disposición de los distintos componentes del proyecto.
- Análisis de circulaciones peatonales, conexiones entre sectores y áreas potenciales de permanencia y encuentro.
- Evaluación preliminar de criterios de accesibilidad universal y funcionalidad del espacio público.
- Análisis de posibles soluciones para la incorporación de mobiliario urbano, vegetación y elementos paisajísticos.
- Evaluación preliminar de materiales y terminaciones, considerando su integración con la propuesta y el entorno.
- Ajuste progresivo de las soluciones arquitectónicas de acuerdo con las condiciones del terreno y la evolución del diseño.

d) Elaboración de planimetría arquitectónica

- Desarrollo de planimetría correspondiente a la propuesta de mejoramiento de la plaza.
- Representación en planta de la distribución espacial y de los principales componentes del proyecto.
- Actualización y ajuste de los antecedentes gráficos de acuerdo con los avances del diseño.
- Revisión de la coherencia entre la planimetría elaborada y las características del terreno.

e) Desarrollo del modelo tridimensional

- Elaboración de un modelo tridimensional para representar la configuración general de la propuesta arquitectónica.
- Modelación de los principales componentes del proyecto para visualizar su organización espacial y volumétrica.
- Revisión de las relaciones entre los distintos sectores y elementos que conforman la propuesta.
- Ajustes progresivos del modelo como apoyo a la evaluación y representación del diseño.

f) Revisión y coordinación de antecedentes

- Revisión general de la planimetría y del modelo tridimensional, verificando su correspondencia con la propuesta desarrollada.
- Organización progresiva de los antecedentes gráficos generados durante el período.
- Identificación de aspectos que requieren mayor desarrollo para continuar con la consolidación del diseño arquitectónico.

El proyecto se encuentra actualmente en etapa de diseño arquitectónico, por lo que se continuará trabajando en la definición y ajuste de la propuesta, junto con el desarrollo de los antecedentes gráficos y técnicos necesarios para avanzar hacia las siguientes etapas.

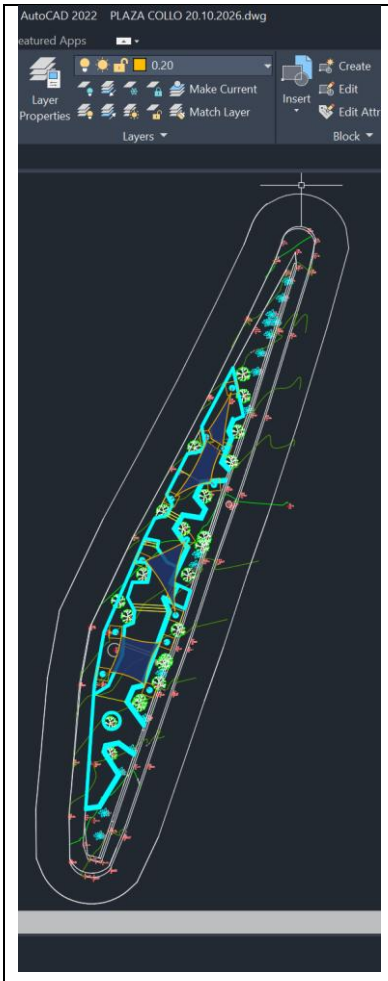

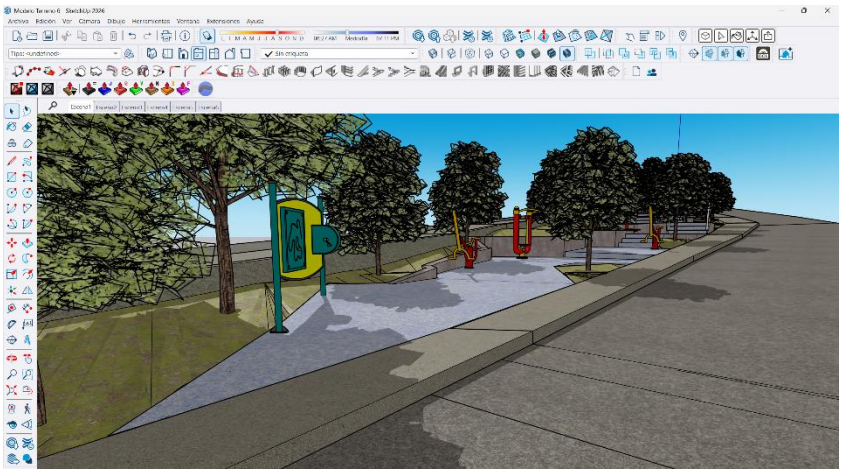

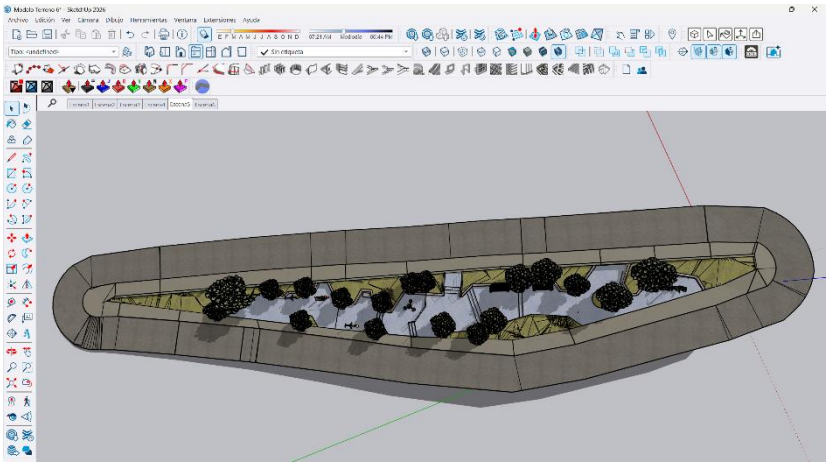

2. APOYO EN IMPRESIÓN DE PLANIMETRÍA DEL PROYECTO PARQUE OASIS DE ANDACOLLO

Durante octubre se prestó apoyo en la preparación e impresión de planimetría correspondiente al proyecto Parque Oasis de Andacollo, colaborando en la organización y reproducción de los antecedentes gráficos necesarios para las labores técnicas municipales.

Las actividades comprendieron:

- Preparación de los archivos de planimetría para su impresión.
- Apoyo en la reproducción y organización de los planos del proyecto.
- Preparación de documentación gráfica para su revisión, consulta y coordinación técnica.

3. VISITA A TERRENO Y REGISTRO DE COORDENADAS GEOGRÁFICAS DEL PROYECTO ESTACIÓN MÉDICO RURAL EL MANZANO

Se realizó una visita a terreno a la Estación Médico Rural El Manzano, con el objetivo de registrar las coordenadas geográficas correspondientes al emplazamiento del proyecto y complementar sus antecedentes técnicos de localización.

Las labores comprendieron:

- Reconocimiento del lugar de emplazamiento del proyecto.
- Registro de las coordenadas geográficas correspondientes a su ubicación.
- Recopilación y sistematización de los antecedentes de localización para su utilización en la documentación técnica y el seguimiento de la iniciativa municipal.

4.- Funciones instruidas mediante delegaciones de funciones o solicitudes de apoyo a otras unidades.

5.- Ausencias justificadas (debe indicar las fechas en que efectuó uso de permisos administrativos, feriados legales, descanso complementario, licencias médicas o permisos especiales).

Se extiende el presente informe para acreditar ante la Municipalidad de Andacollo, el pago de los honorarios pactados según el contrato vigente en el mes Octubre de 2026

Para constancia firman:

Alejandro Danilo Tapia Pavez	**Rodrigo Urrutia Collao**
Servidor Municipal a Honorarios	**Secretario Comunal de Planificación**